










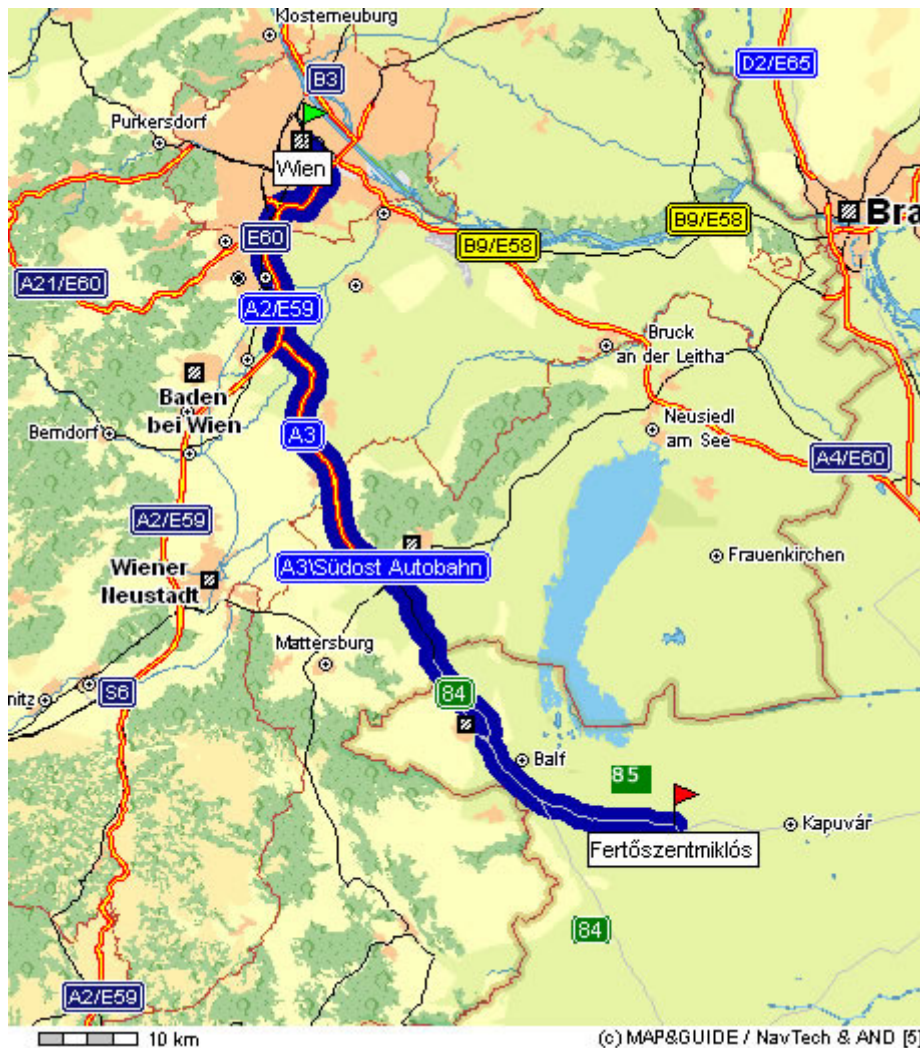







Wegbeschreibung nach Fertoszentmiklos

Variante 1 (vom Süden Wiens):

-  Von Wien auf der A2 Richtung Graz
-  am AD Knoten Guntramsdorf rechts abfahren auf Knoten Guntramsdorf, Beschilderung Eisenstadt / Neusiedlersee
-  A3
-  Eisenstadt wird passiert
-  bei Wulkaprodersdorf geradeaus weiter auf B308
-  am Kreisverkehr auf B308 / Klingenbacher Bundesstrasse (sie passieren 1 Kreisverkehr)
-  B16
-  B308
-  an Grenze Österreich - Ungarn geradeaus weiter auf B 84 (19 km)
-  B 85 (13 km)
-  ZIEL vor Ort Fertoszentmiklos rechts ist der Flugplatz



Variante 2 (vom Osten Wiens):

-  Von Wien auf der A4 Richtung Bratislava
-  bei AS Mönchhof abfahren auf L 303 Richtung Mönchhof
-  Kreisverkehr, weiter auf B 51 (Stiftsgasse; sie passieren 2 Kreisverkehre); Richtung Wallern
-  in Wallern Kreisverkehr, L 207, weiter bis zum Kreisverkehr B 51 (Kirchengasse) Richtung Ungarn
-  an Grenze Österreich - Ungarn geradeaus weiter auf 86111



Variante 3 (mit der Bahn):

Es gibt eine direkte Zugverbindung vom Südbahnhof nach Ferőszentmiklós.